SKOGSMÄKLARNA

Eda Hångstad 1:83, del av

Snabbfakta

Tomtareal/mark	58,8ha	**Pris**	1 900 000SEK
Pristyp	Utgångspris eller högstbjudande		

Skogsfastighet i norra Eda

Del av Eda Hångstad 1:83 består av 4 skiften belägna runt Tannsjön nära den norska gränsen. Den totala arealen är 58,8 ha varav 56,5 består av produktiv skogsmark. Virkesförrådet är enligt skogsbruksplan 5 984 m3sk och boniteten är 5,4. Andelen löv på fastigheten är 11 % och resten är jämt fördelat på gran och tall. Större delen av skogen är ung där 85 % är klassad som R2 och G1 där det finns en del gallringsbehov med föreslaget gallringsuttag enligt aktuell skogsbruksplan på 1 166 m3sk under planperioden. Jakt ingår i Skillingmarks norra VVO. På den utbjudna marken finns även ett garage, samt en egen liten ö i Tannsjön!

Kontakter

Ansvarig mäklare

Anna Melin Nyström

anna@skogsmaklarna.com

070-660 57 83

Om bostaden

Fastighetstyp	Lantbruk, skog
Fastighetsbeteckning	Del av EDA HÅNGSTAD 1:83 avseende skifte 2, 3, 4 och 5.
Huvudinriktning	Fritid, Skog
Typkod	122 - Lantbruksenhet bebyggd enbart med ekonomibyggnad
Län	Värmland
Kommun	Eda
Gatuadress	Eda Hångstad 1:83, del av
Tomtarealuppgifter enligt	Skogsbruksplan
Tomtareal/mark	588 000 m^2
Totalareal	588 000 m^2
Taxeringsår	2020
Taxeringsvärdet är	Ej fastställt
Taxeringsvärde byggnad	15 000 SEK
Summa taxeringsvärde	15 000 SEK

Taxeringsvärdesbeskrivning	Då enbart del av fastigheten säljs kommer taxeringsvärden och areal fastställas efter genomförd lantmäteriförrättning.
Pris	1 900 000 SEK, utgångspris eller högstbjudande
Tillträde	Enligt överenskommelse men tidigast efter genomförd lantmäteriförrättning.

Försäljningssätt

Öppen budgivning

Betalningsvillkor	10 % av köpeskillingen erlägges kontant som handpenning vid kontraktstecknandet och resterande senast vid tillträdet.

Areal

SKOGSMARK

Areastorlek	56,5 ha
Areabeskrivning	Virkesförrådet: 5 984 m3sk

SKOGSIMPEDIMENT

Areastorlek	1,7 ha

VÄG OCH KRAFTLEDNING

Areastorlek	0,6 ha
Beskrivning för alla arealer	Angivna arealer är tagna ur aktuell skogsbruksplan.

Fastighetsuppgifter

Avstyckning	Då den förmedlade fastigheten ska avstyckas från större fastighet kommer taxeringskod, taxeringsvärde, areal m.m att fastställas efter genomförd lantmäteriförrättning. Man behöver även räkna med att tillträde kan ske först när lantmäteriförrättningen är klar.
Jakt	Jakt i Skillingmarks norra VVO om 3 079 ha.
Förvärvstillstånd	Länsstyrelsens förvärvstillstånd krävs. För köpare som inte bor i glesbygdsklassad socken i Eda kommun innebär detta en kostnad på 4600 SEK.

Övriga rättigheter och belastningar

Övriga rättigheter och belastningar	Observera att rättigheter och belastningar kan komma att ändras efter genomförd lantmäteriförrättning.
Gemensamhetsanläggning	EDA BERGERUD GA:1
Rättigheter last	Officialservitut: RÄTT ATT ANLÄGGA, UNDERHÅLLA OCH FÖRNYA AVLOPPSANLÄGGNING MED TILLHÖRANDE LEDNINGAR I ENLIGHET MED MILJÖ- OCH HÄLSOSKYDDSKONTORETS DIREKTIV. - AVLOPP
Rättigheter last	Avtalsservitut: VÄG - SE BESKRIVNING
Rättigheter last	Officialservitut: VATTENTÄKT VATTENLEDNING
Rättigheter last	Officialservitut: VÄG
Rättigheter last	Officialservitut: VATTENTÄKT VATTENLEDNING

Rättigheter last	Officialservitut: RÄTT ATT ANLÄGGA, ANVÄNDA OCH UNDERHÅLLA VÄG. - VÄG
Rättigheter last	Officialservitut: VATTENTÄKT VATTENLEDNING
Rättigheter last	Avtalsservitut: KRAFTLEDNING - SE BESKRIVNING
Samfällighet	EDA HÅNGSTAD S:8
Samfällighet	EDA HÅNGSTAD S:13
Samfällighet	EDA HÅNGSTAD FS:6
Avtalsrättigheter	Avtalsservitut KRAFTLEDNING
Avtalsrättigheter	Avtalsservitut VÄG
Samfällighet	EDA HÅNGSTAD S:15
Samfällighet	EDA HÅNGSTAD S:12
Samfällighet	EDA HÅNGSTAD S:16
Samfällighet	EDA HÅNGSTAD S:14
Samfällighet	EDA HÅNGSTAD S:4
Samfällighet	EDA HÅNGSTAD S:11

Byggnader

GARAGE	Ekonomibyggnad
Allmän information	
Taxeringsvärde byggnad	15 000 SEK

Kostnader

Försäkringskostnad	2 000 SEK/år
Summa driftskostnad	2 000 SEK/år
Beskrivning av kostnader	Vägkostnaden är inte känd. Upprustning av vägen har utförts under 2022, men på vilken nivå på debitering som kommer att ske framgent är inte känd.
Försäkring	Försäkringskostnaden avser år 2022 och hela fastigheten. Då endast en del av fastigheten säljs bör detta tas i beaktning.

Övrigt

Fastigheten försäljs i befintligt skick, varvid det åligger intresserade spekulanter att själva inspektera fastigheten för att förvissa sig om dess skick och gränser. En spekulant måste ovillkorligen själv inhämta tillräckliga uppgifter om fastigheten som grund för ev. köpbeslut.

Skogsbruksplanen är upprättad enl. gängse inventeringsmetod och är främst avsedd att användas som underlag för fastighetens skötsel. Uppskattningarna i det enskilda beståndet såväl som för fastigheten som helhet är ungefärliga och kan ej utgöra grund för skadeståndsanspråk.

Lagen om undersökningsplikt säger att köparen ska utföra en sådan undersökning som är ”påkallad med hänsyn till fastighetens skick, den normala beskaffenheten hos jämförliga fastigheter samt omständigheterna vid köpet”.

Säljaren är aldrig ansvarig för fel som kunde ha upptäckts vid en undersökning.

Det är inte mäklarens uppgift att utföra undersökningen.

Uppgifterna i objektbeskrivningen härrör huvudsakligen från säljaren och kontrolleras av fastighetsmäklaren endast om omständigheterna ger anledning till detta.

Säljaren har alltid fri prövningsrätt och kan fritt välja mellan budgivarna, oavsett om det är högsta budet eller inte.

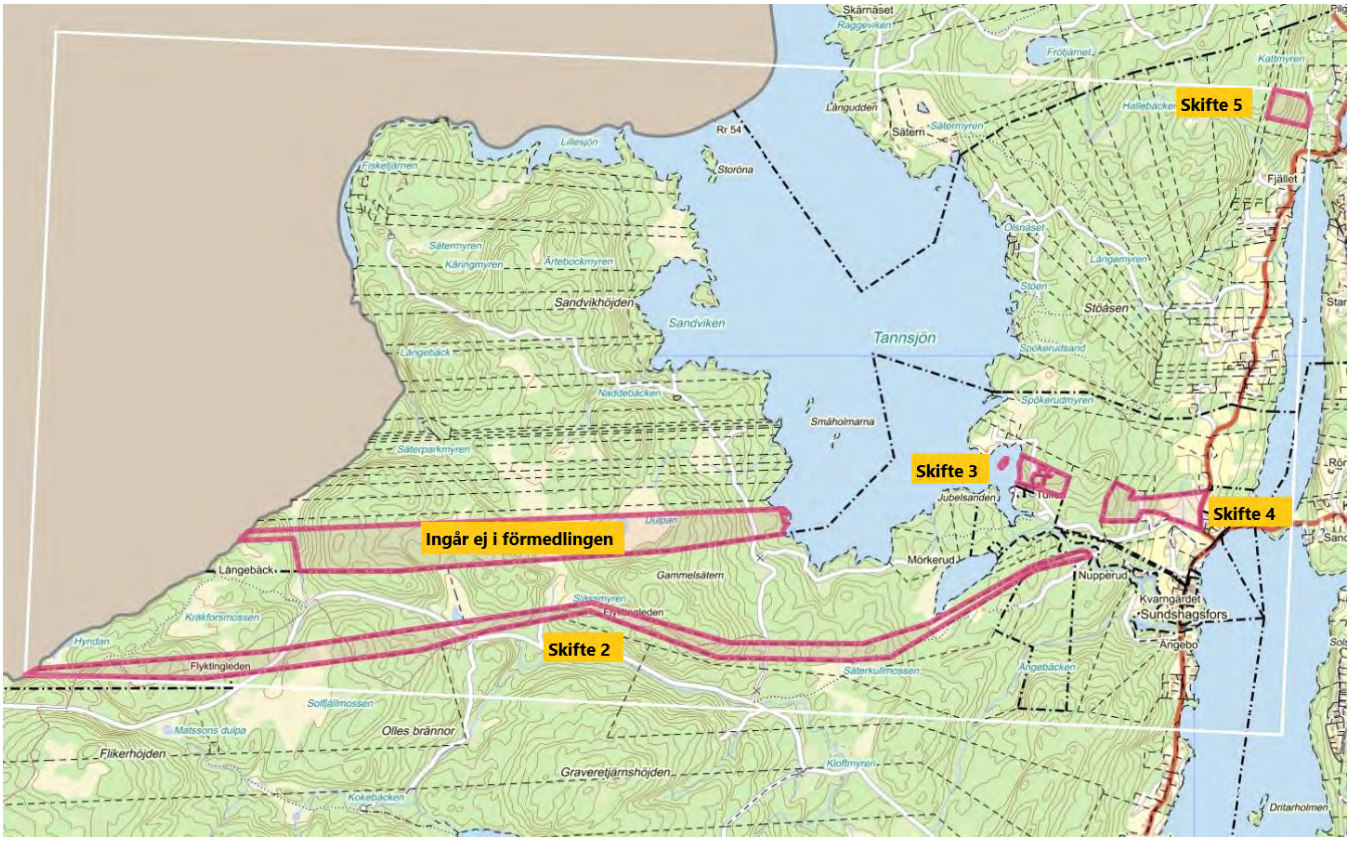
Skifte 5
Skifte 3
Skifte 4
Skifte 2
Ingår ej i förmedlingen
Tannsjön
Sandviken
Sandvikhöjden
Stöåsen
Mörkerud
Nupperud
Kvarngärdet
Sundshagsfors
Ångebo
Jubelsanden
Gammelsätern
Flyktingleden
Olles brännor
Flikerhöjden
Graveretjärnshöjden
Längebäck
Fjället
Sätern
Storöna
Rr 54

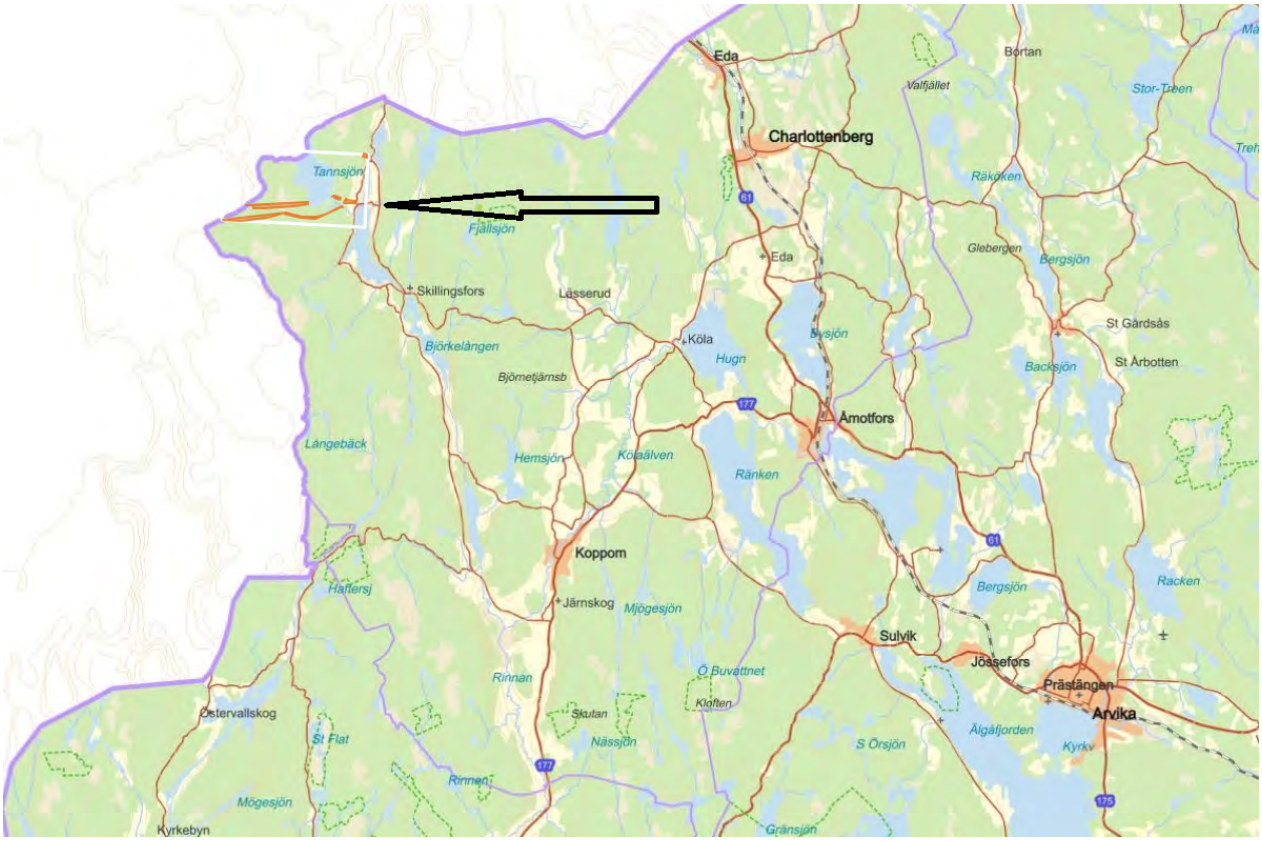
Eda
Charlottenberg
Bortan
Tannsjön
Fjällsjön
Skillingsfors
Lässerud
Köla
Hugn
Ämotfors
Koppom
Järnskog
Sulvik
Jössefors
Prästängen
Arvika
Östervallskog
Kyrkebyn
Glebergen
Bergsjön
St Gårdsås
St Årbotten
Backsjön
Racken
Ränken
Hemsjön
Kölaälven
Mjögesjön
Rinnan
Nässjön
Ö Buvattnet
Kloften
Skutan
Rinnen
Mögesjön
Gränsjön
Ålgåfjorden
Kyrkv
Bergsjön
Valfjället
Stor-Treen
Räköken
Björkelången
Björnetjärnsb
Hafftersj
Längebäck
Dysjön
Ö Örsjön
St Flat

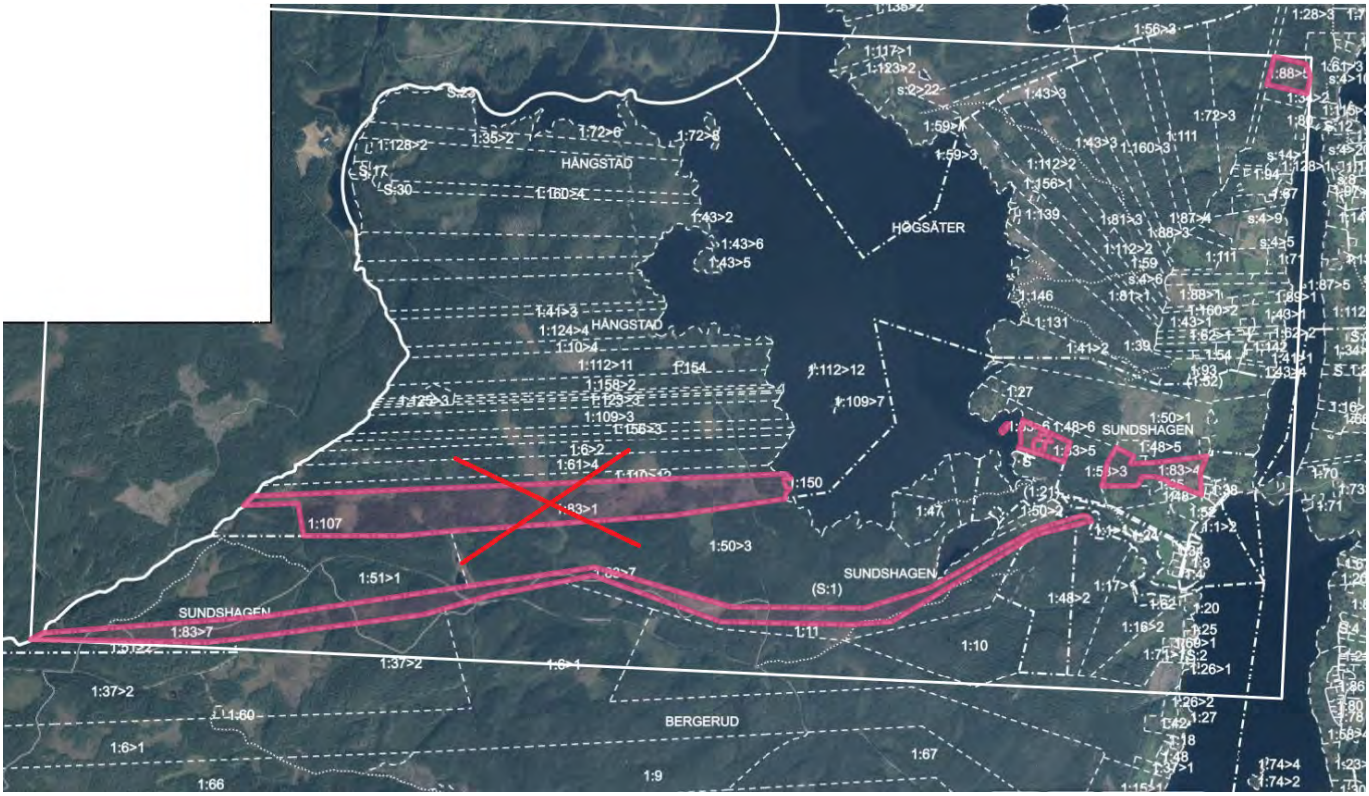
HÅNGSTAD
HÖGSÄTER
SUNDSHAGEN
BERGERUD
1:107
1:51>1
1:83>7
1:50>3
1:37>2
1:6>1
1:66
1:9
1:67
1:10
1:11
1:150
1:47
1:27
1:112>12
1:109>7
1:154
1:112>11
1:124>4
1:10>4
1:41>3
1:43>2
1:43>6
1:43>5
1:128>2
1:35>2
1:72>6
1:72>8
1:160>4
1:59>3
1:112>2
1:156>1
1:139
1:146
1:131
1:41>2
1:39
1:48>6
1:48>5
1:50>1
1:83>4
1:48>2
1:17>1
1:16>2
1:20
1:26>1
1:26>2
1:27
1:74>4
1:74>2
1:60
1:6>1
1:37>2
1:6>1
1:88>5
1:72>3
1:111
1:87>4
1:88>3
1:87>5
1:89>1
1:43>1
1:62>1
1:54
1:93
1:52
1:70
1:71
1:86
1:78
1:58>
1:23>
1:15>1

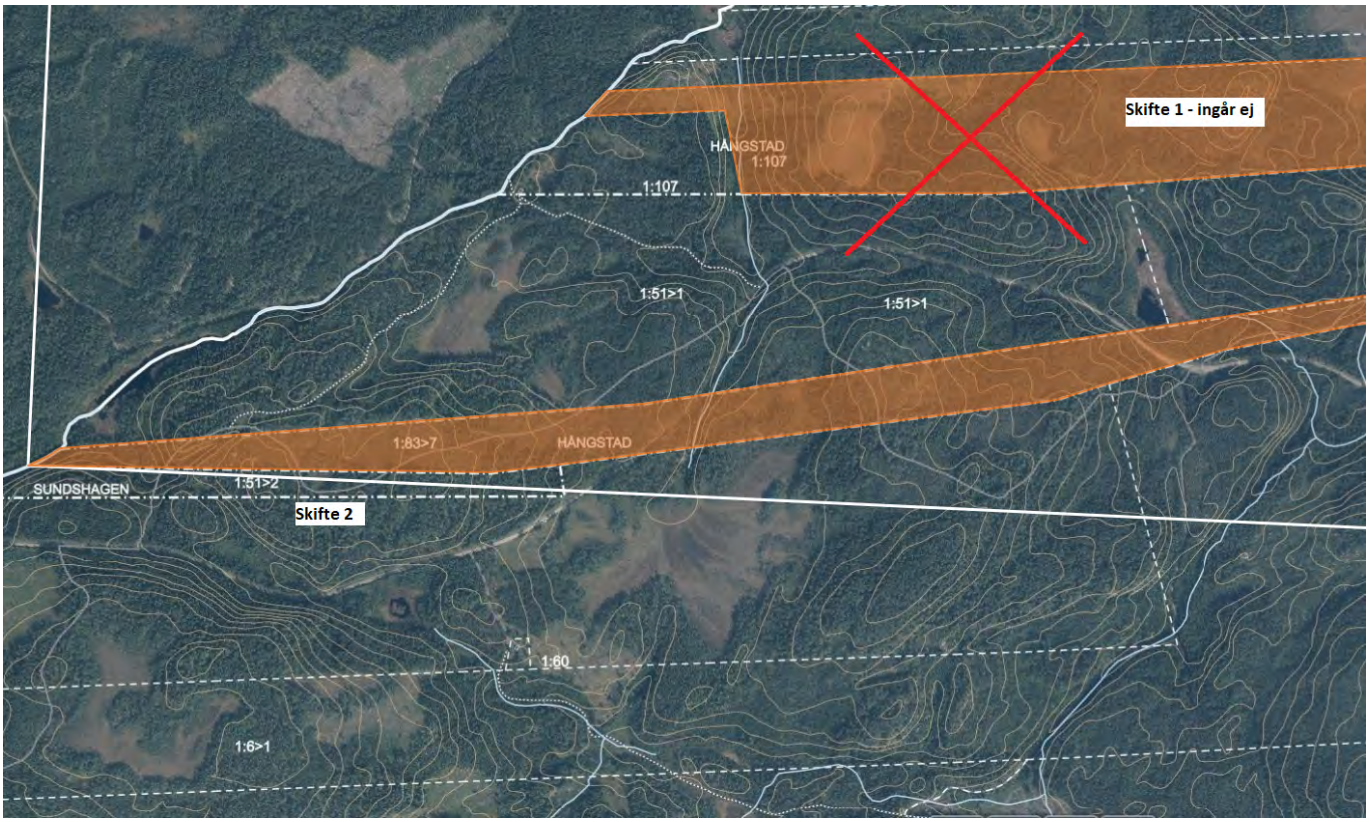
Skifte 1 - ingår ej
HÅNGSTAD
1:107
1:107
1:51>1
1:51>1
1:83>7
HÅNGSTAD
SUNDSHAGEN
1:51>2
Skifte 2
1:60
1:6>1

Skifte 1 - ingår ej
Skifte 2
HÅNGSTAD
1:109>3
1:156>3
1:97>1
1:61>4
1:110>12
1:150
1:83>1
1:50>3
1:83>F
(S:1)
1:11
1:10
1:47
1:18>2
(1:21)
1:50>2
1:48>3
1:83>6
1:48>6
1:53>

Skifte 3
Skifte 4
Skifte 2
SUNDSHAGEN
HÅNGSTAD
1:131
1:41>2
1:39
1:50>4
1:43>1
1:91
1:68
1:62>1
1:62>2
1:51>1
1:90
1:72>4
1:142
1:72>9
1:54
1:74
1:41>1
1:93
s:4>1
1:43>4
(1:52)
s:21>1
1:18>1
1:83>6
1:48>6
1:50>1
1:46
1:41
1:83>5
1:53>3
1:83>4
1:35
1:38
1:39
1:18>2
(1:21)
1:47
1:50>2
1:48>3
1:46>1
1:52
1:53>1
1:1>2
1:1>1
1:24
1:28
1:37
1:53>2
1:3
1:68>3
1:17>1
1:62
1:28
S:2
1:20

1:115>10
1:85
1:86
1:75
1:133
1:61>5
1:117
1:118
1:61>3
Skifte 5
1:35>3
1:88>5
1:83>3
1:35>3
1:34>2
1:132
1:115>3
1:72>3
1:80
1:105
S:12
1:106>1
1:138>1
S:11
1:79
1:114
s:9>1
1:153>11
s:15>2
s:10>2
s:16>1
s:14>1

Skogsbruksplan

Planens namn	Hångstad 1:83
Planen avser tiden	fr o m 2022-10-15 och tio år framåt
Fältarbetet utfört under	2017-07
Planen upprättad av	Mattias Widstrand
Referenskoordinat (WGS84)	Lat: 59° 51' 3.09" N Long: 11° 52' 50.08" E

Sammanställning över fastigheten

Arealer

	hektar	%
Produktiv skogsmark	56,5	96
Myr/kärr/mosse	1,7	3
Berg/Hällmark	0,0	<1
Inäga/åker	0,0	<1
Väg och kraftledning (linjeavdrag)	0,6	1
Annat	0,0	<1
Summa landareal	58,8	
Vatten	0,0	

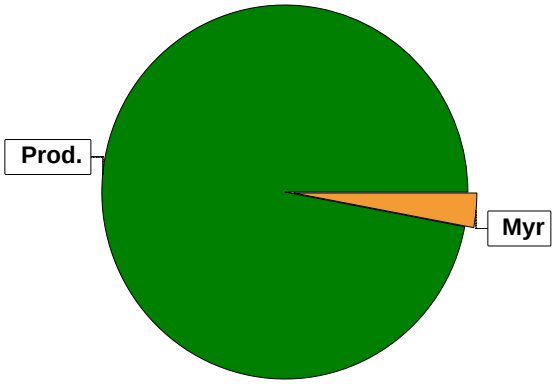

Virkesförråd

Totalt

m³sk
5984

Medeltal

m³sk per hektar
106

	m³sk	%	ha
Tall	2743	46	24,2
Gran	2602	43	19,1
Löv	639	11	9,5

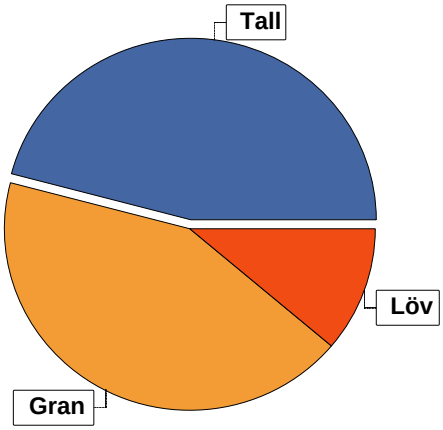

Bonitet

Fastighetens medelbonitet är beräknad till

m³sk per ha
5,4

Tillväxt

Tillväxt för perioden 2022-10-15 + 10 år beräknad med hänsyn till föreslagna åtgärder

m³sk per år
265

Avverkningsförslag

	m³sk
Föryngringsavverkning	191
Gallring	1166
Naturvårdande skötsel	73
Totalt under perioden	**1430**

Förväntad tillväxt första växt-säsongen

m³sk
281
m³sk per ha
5,0

Skogens fördelning på åldersklasser

Åldersklass	Areal		Virkesförråd				
	ha	%	Totalt m³sk	m³sk /ha	Tall %	Gran %	Löv %
Kalmark	3,7	7					
- 9 år							
10 - 19	15,2	27	234	15	65	21	14
20 - 29	10,1	18	618	61	5	27	67
30 - 39	3,8	7	489	129	31	56	13
40 - 49	5,6	10	1014	181	37	59	3
50 - 59	8,3	15	1491	180	35	63	2
60 - 69	6,3	11	1416	225	67	32	1
70 - 79	0,8	1	128	160		90	10
80 - 89							
90 - 99							
100 - 109							
110 - 119							
120 +	2,7	5	362	134	96		4
Lågprodskog(E)							
ÖF/Skikt	[2,8]		232	83	90		10
Summa/Medel	56,5	100	5984	106	46	43	11

Arealfördelning, aktuell

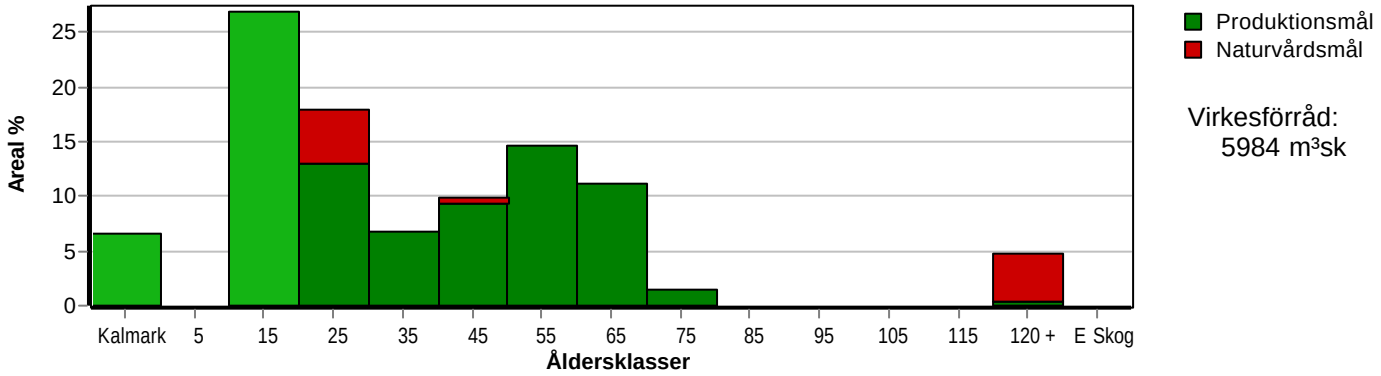

Arealfördelning, om 10 år (förutsatt att föreslagna åtgärder utförs)

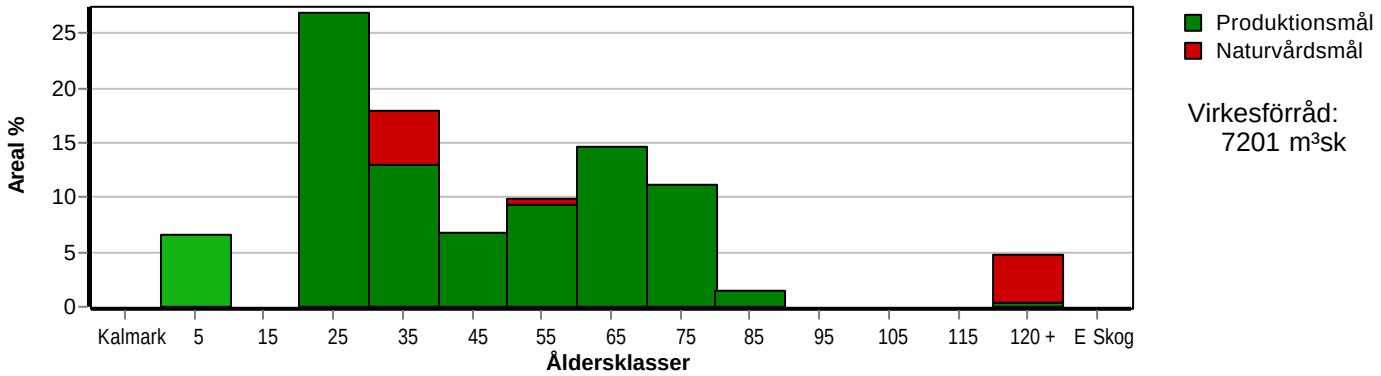

Aktuell andel kalmark och skog yngre än 20 år är 33 % (18,9 ha) och om 10 år (förutsatt att föreslagna åtgärder utförs) 7 % (3,7 ha).

Skogens fördelning på huggningsklasser

Huggningsklass		Areal		Virkesförråd				
		ha	%	Totalt m³sk	m³sk /ha	Tall %	Gran %	Löv %
Kalmark	K1	3,7	7					
	K2							
Röjningsskog	R1	0,9	2	10	11	80	10	10
	R2	24,4	43	842	35	21	26	53
Gallringsskog	G1	23,7	42	4372	184	46	52	2
	G2							
Föryngrings-	S1	0,8	1	128	160		90	10
avverknings-	S2							
skog	S3	3,0	5	400	133	88		12
Lågproducer-	E1							
ande skog	E2							
	E3							
Överstånd/Skikt		[2,8]		232	83	90		10
Summa/Medel		56,5	100	5984	106	46	43	11

Kalmark

K1 Obehandlad kalmark
Mark där åtgärd(er) behövs för att erhålla tillfredsställande föryngring.

K2 Behandlad kalmark
Mark som fullständigt behandlats med återväxt-åtgärder men där föryngringen inte säkerställts.

Röjningsskog

R1 Plantskog
Säkerställd föryngring upp till 1,3 m medelhöjd.

R2 Ungskog
Skog som är över 1,3 m och som i utvecklings-hänseende motsvarar röjningsskog.

Gallringsskog

G1 Normal gallringsskog
Skog som är yngre än skyddsåldern (lägsta ålder för föryngringsavverkning).

G2 Äldre gallringsskog
Skog som uppnått skyddsåldern och där nästa lämpliga åtgärd normalt är gallring.

Föryngringsavverkningsskog

S1 Skog som kan föryngringsavverkas
Normalt föreslås ingen avverkningsåtgärd under planperioden.

S2 Skog som är mogen att föryngringsavverkas
Normalt infaller en avverkningsåtgärd under planperioden.

S3 Skog i föryngringsbar ålder
Föryngringsavverkning bör dock inte utföras.

Lågproducerande skog

E1 Restskog
Skog som lämnats efter avverkning eller som uppkommit på grund av skada.

E2 Gles skog
Gles skog eller skog av ett för marken olämpligt trädslag.

E3 Skog av hagmarkskaraktär
Gles skog av hagmarkskaraktär.

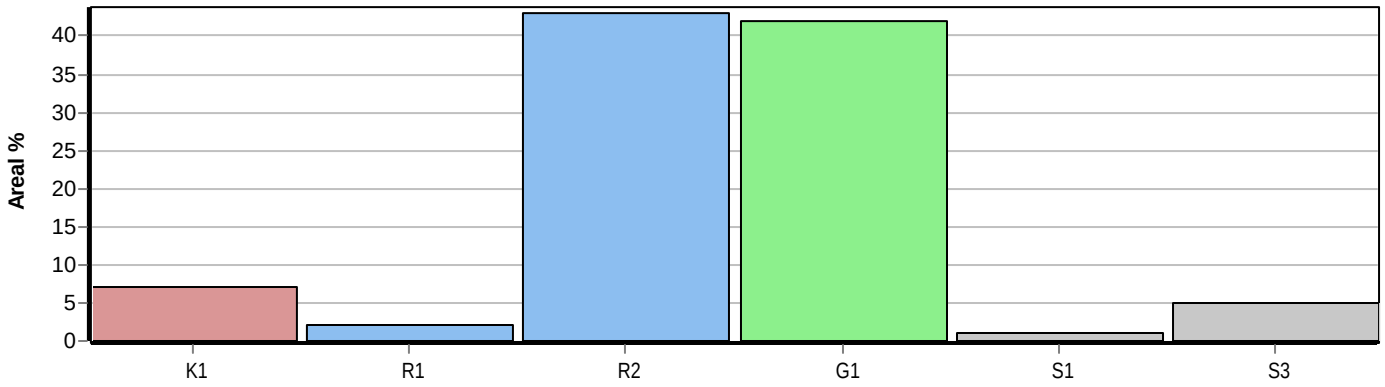

Skogens fördelning på målklasser

Målklass	Areal ha	Areal %	Virkesförråd m³sk	Virkesförråd %	Tillväxt m³sk	Tillväxt %	Antal avd
PG	50,9	90,0	5438	90,9	2433	91,9	35
K - produktion							0
K - naturvård							0
NS	2,8	5,0	168	2,8	135	5,1	1
NO	2,8	5,0	378	6,3	80	3,0	5
Summa	56,5	100,0	5984	100,0	2648	100,0	41

Impediment

	ha	%
Myr	1,7	3
Berg	0,0	<1

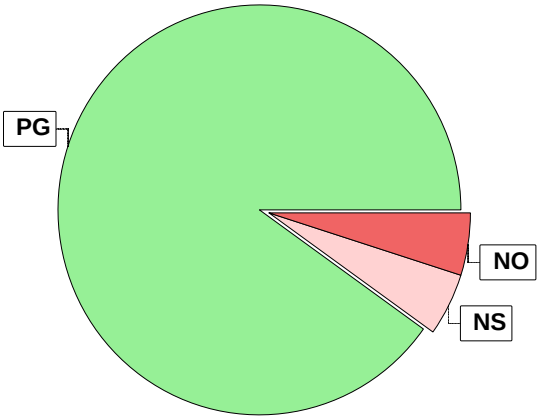

Målklasser

Målklasserna ger information om skogens brukning. Klasserna har följande innebörd:

PG Produktionsmål med miljöhänsyn

I avdelningar med låga naturvärden där produktionsmålet styr skötseln. Miljöhänsyn tas genom att hänsynsytor, trädgrupper, evighetsträd och buskar mm lämnas. Miljöhänsyn motsvarar högst ca 10 % av avdelningens produktiva skogsmarksareal.

K Produktionsmål med förstärkt miljöhänsyn

I avdelningar med låga/vissa naturvärden förenas produktionsmålet med en förstärkt miljöhänsyn. Produktionsmålet styr huvudinriktningen av skötseln, medan naturvårdsmålet dominerar i vissa delar av avdelningen. Förhållandet mellan målen anges som procentsatser av avdelningens produktiva skogsmarksareal. Förstärkt miljöhänsyn innebär att mer än 10 % av avdelningens produktiva skogsmarksareal utgörs av naturhänsyn. Naturvårdsmålet kan i vissa fall överstiga 50 % av avdelningens produktiva skogsmarksareal.

NS Naturvårdsmål med skötsel

I avdelningar med höga naturvärden där återkommande skötsel är nödvändig för att bibehålla områdets naturvärden samt avdelningar med förutsättningar att återskapa dessa naturvärden. Naturvårdsmålet styr skötseln som endast utförs när det är motiverat av naturvårdsskäl.

NO Naturvårdsmål, orört

I avdelningar med höga naturvärden där fri utveckling är nödvändig för att bibehålla områdets naturvärden samt avdelningar med förutsättningar att återskapa dessa naturvärden. Naturvårdsmålet styr genom att området lämnas för fri utveckling. Ibland kan dock ett nyskapande av död ved vara nödvändig för att påskynda utvecklingen av höga naturvärden.

Sammanställning lövdominerade bestånd

För certifiering ska, under merparten av omloppstiden, minst 5 % av arealen för den friska och fuktiga marken domineras av löv.

Av sammanställningens produktiva skogsmarksareal om 56,5 ha är 78,6 % (44,4 ha) frisk eller fuktig.

Sammanställningen avser frisk eller fuktig skogsmark som är lövdominerad (minst 50 % löv i trädslagsandelar).

Aktuella - lövdominerade bestånd enligt planens trädslag (i röjningsskog räknas endast det löv som överenstämmer med ståndortsindex).

Framtida -bestånd av planläggaren markerade som lämpliga för lövdominans under omloppstiden.

Fördelning fuktklasser för skogsmark

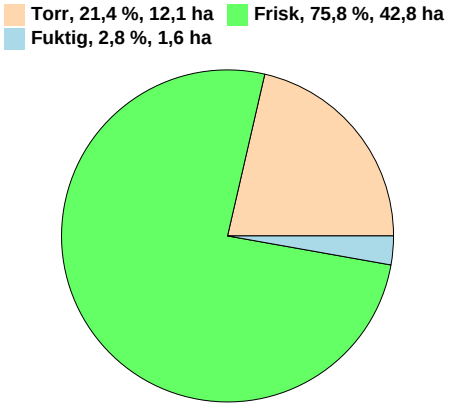

Lövdominerade bestånd - aktuella

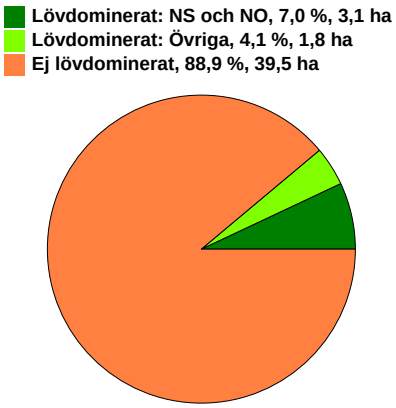

Lövdominerade bestånd - framtida

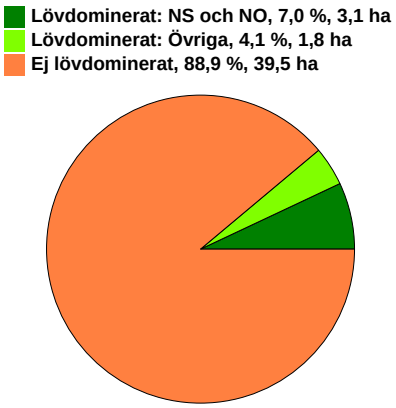

	Lövdominerade bestånd - aktuella		Lövdominerade bestånd - framtida	
	Areal	% av areal frisk eller fuktig	Areal	% av areal frisk eller fuktig
NS + NO	3,1 ha	7,0 %	3,1 ha	7,0 %
Övriga	1,8 ha	4,1 %	1,8 ha	4,1 %
Summa	4,9 ha	11,1 %	4,9 ha	11,1 %

Lövdominerade bestånd - aktuella

Avdelning	Areal	Målklass	Ålder	TGLBÄ	Andel av areal frisk eller fuktig
2/54	0,3 ha	NO	45	11800	0,7 %
4/67	1,8 ha	PG	25	00X00	4,1 %
4/68	2,8 ha	NS	25	00X00	6,3 %

Lövdominerade bestånd - framtida

Avdelning	Areal	Målklass	Ålder	TGLBÄ	Andel av areal frisk eller fuktig
2/54	0,3 ha	NO	45	11800	0,7 %
4/67	1,8 ha	PG	25	00X00	4,1 %
4/68	2,8 ha	NS	25	00X00	6,3 %

Sammanställning lövdominerade bestånd

Lövdominerade bestånd - framtida

Avdelning	Areal	Målklass	Ålder	TGLBÄ	Andel av areal frisk eller fuktig

Sammanställning certifiering

Sammanställningen avser 56,5 ha produktiv skogsmark.

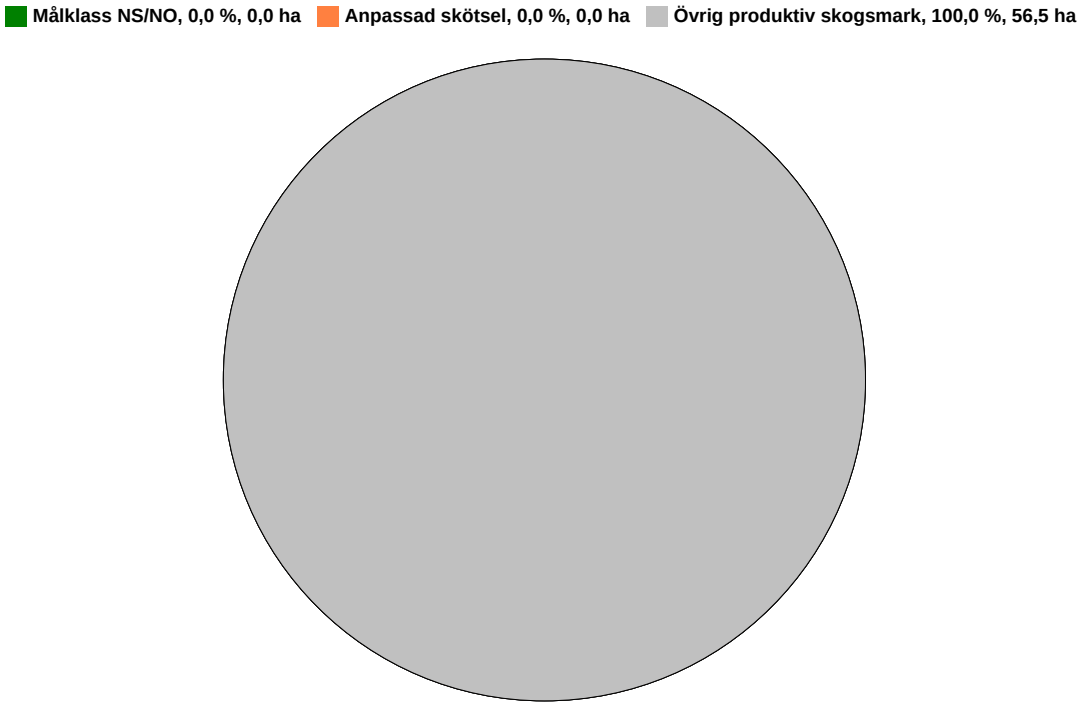

Avdelningar för certifiering NS/NO

Avdelning	Areal ha	Areal %	Mål	Ålder	TGLBÄ	m³sk ha avd	Skogsbruksmetod
Summa	<0,1	<0,1				0	

Avdelningar för certifiering framtida lövdominans

[1] % av planens friska/fuktiga mark

Avdelning	Areal ha	Areal %[1]	Mål	Ålder	TGLBÄ	m³sk ha avd	Skogsbruksmetod
Summa	<0,1	<0,1				0	

Avdelningar för certifiering anpassad skötsel (flexpott)

Avdelning	Areal ha	Areal %	Mål	Ålder	TGLBÄ	m³sk ha avd	Skogsbruksmetod
Summa	<0,1	<0,1				0	

Avverkning och tillväxt

Avverkning

I redovisad avverkningsvolym ingår 5 års tillväxt för avverkningar med angelägenhetsgrad 2 och 3.

I begreppet löv ingår alla lövträdsarter.

Åldersklass	Gallring				Föryngringsavverkning				Naturvårdande skötsel			
	ha	Barr m³sk	Löv m³sk	Totalt m³sk	ha	Barr m³sk	Löv m³sk	Totalt m³sk	ha	Barr m³sk	Löv m³sk	Totalt m³sk
Kalmark												
- 9 år												
10 - 19												
20 - 29	1,8		50	50					2,8		73	73
30 - 39	3,8	148	24	172								
40 - 49	4,5	228		228								
50 - 59	8,3	470	7	477								
60 - 69	4,8	235	4	239								
70 - 79												
80 - 89												
90 - 99												
100 - 109												
110 - 119												
120 +												
Lågprodskog(E)												
ÖF/Skikt					[2,8]	171	20	191				
Grundförslag	23,2	1081	85	1166		171	20	191	2,8		73	73
Högre alt.				1166				191				73
Lägre alt.				979				191				73

Total avverkning	- högre alt.	- lägre alt.	m³sk/ha efter 10 år	- högre alt.	- lägre alt.
1 430	1 430	1 243	127	127	131

Tillväxt

I sammanställningen redovisas tillväxt under perioden samt areal och virkesförråd efter 10 år.
Observera att såväl tillväxt som areal och virkesförråd om 10 år förutsätter att föreslagna åtgärder utförs

Åldersklass	Tillväxt			Areal och virkesförråd efter 10 år		
	Barr m³sk	Löv m³sk	Totalt m³sk	ha	m³sk	m³sk/ha
Kalmark						
- 9 år				3,7		
10 - 19	373	65	438			
20 - 29	249	345	594	15,2	673	44
30 - 39	208	32	240	10,1	1089	108
40 - 49	356	14	370	3,8	557	147
50 - 59	491	8	499	5,6	1156	206
60 - 69	374	4	378	8,3	1513	182
70 - 79	38	4	42	6,3	1555	247
80 - 89				0,8	170	213
90 - 99						
100 - 109						
110 - 119						
120 +	66	2	68	2,7	430	159
Lågprodskog(E)						
ÖF/Skikt	16	1	17		58	
Summa	2171	475	2646	56,5	7201	127

Skogsvårdsåtgärder

Blanketten innehåller ett sammandrag av avdelningsvis föreslagna åtgärder.
Sammanställningen förutsätter att samtliga åtgärder enligt grundförslaget utförs.

Åtgärd (F) = Följd (A) = Alternativ	**Angelägenhetsgrad**					**Summa ha**
	Förfallna ha	**Snarast ha**	**2 - 5 år ha**	**5 - 10 år ha**	**10 - 20 år ha**	
Återväxtkontroll		3,7				3,7
Röjning		20,7				20,7
Summa ha		24,4				24,4

Åtgärdsöversikt

Samtliga avdelningar där åtgärder är föreslagna finns här uppräknade.

Angelägenhetsgrad: FF = Förfallen, 1 = Snarast, 2 = Inom 2-5 år, 3 = Inom 5-10 år, 4 = Inom 10 - 20 år

Åtgärd (F) = Följd (A) = Alternativ	**Ang**	**Avdelning**	**Prod areal ha**	**Ålder år**	**Stånd-orts-index**	**Volym m³sk /ha**	**Uttag m³sk inkl tillv**	**Utförs år**	**Anteckning**
Avverkning ÖF	1	2 - 44	0,6	80	T22	93	50		
Avverkning ÖF	1	3 - 64	2,2	115	T20	80	141		
Underv röj f gallring	1	2 - 32	2,0	35	G24	135	3		
Underv röj f gallring	1	2 - 35	1,2	35	T16	115	0		
Gallring	1	2 - 36	1,4	45	T22	150	52		
Underv röj f gallring	1	2 - 39	0,3	65	T22	175	0		
Gallring	1	2 - 39	0,3	65	T22	175	13		
Underv röj f gallring	1	2 - 43	5,0	50	G24	145	0		
Gallring	1	2 - 46	0,9	45	G24	235	63		
Gallring	1	2 - 47	0,6	30	G24	135	24		
Gallring	1	2 - 48	1,2	60	G26	270	81		
Gallring	1	2 - 50	0,3	50	G24	220	20		
Gallring	1	2 - 52	1,2	45	G26	180	54		
Gallring	1	2 - 53	1,6	50	T20	180	72		
Gallring	1	2 - 59	3,3	60	T24	220	145		
Gallring	1	2 - 60	1,2	55	G24	295	106		
Gallring	1	2 - 62	0,2	50	G28	290	14		
Underv röj f gallring	1	4 - 67	1,8	25	B22	90	2		
Gallring (F)	1	4 - 67	1,8	25	B22	90	48		
Underv röj f gallring	1	5 - 70	1,0	40	G28	190	2		
Gallring	1	5 - 70	1,0	40	G28	190	56		
Röjning	1	2 - 34	6,4	15	T16	15	0		
Röjning	1	2 - 38	1,2	10	T22	15	0		

Åtgärdsöversikt

Samtliga avdelningar där åtgärder är föreslagna finns här uppräknade.

Angelägenhetsgrad: FF = Förfallen, 1 = Snarast, 2 = Inom 2-5 år, 3 = Inom 5-10 år, 4 = Inom 10 - 20 år

Åtgärd (F) = Följd (A) = Alternativ	**Ang**	**Avdelning**	**Prod areal ha**	**Ålder år**	**Stånd-orts-index**	**Volym m³sk /ha**	**Uttag m³sk inkl tillv**	**Utförs år**	**Anteckning**
Röjning	1	2 - 41	1,4	15	T16	15	0		
Röjning	1	2 - 44	0,6	15	G24	25	0		
Röjning	1	2 - 49	1,6	10	G24	10	0		
Röjning	1	2 - 55	0,9	10	T20	11	0		
Röjning	1	2 - 61	1,6	20	G26	45	0		
Röjning	1	3 - 64	2,2	10	T20	20	0		
Röjning	1	4 - 65	0,9	10	T20	15	0		
Röjning	1	4 - 66	1,6	20	G26	63	0		
Röjning	1	5 - 69	2,3	20	G26	50	0		
Återväxtkontroll	1	2 - 51	3,7	0	G24	0	0		
Gallring (F)	2	2 - 32	2,0	35	G24	135	103		
Gallring	2	2 - 35	1,2	35	T16	115	42		
Gallring	2	2 - 43	5,0	50	G24	145	265		
Naturvårdshuggning	2	4 - 68	2,8	25	B22	60	73		

Avdelningsbeskrivning

Skifte: 0

När: 1 = Snarast, 2 = Inom 2-5 år, 3 = Inom 5-10 år, 4 = Inom 10 - 20 år, FF = Förfallen

[2] PG - Produktionsmål med miljöhänsyn

[1] i = grön kommentar, ii = generell kommentar, iii = åtgärdskommentar, iv = speciella värden

Avd nr	Areal ha (-Avdrag) [Skikt]	Ä g o	Ålder år	Hkl Skikt	SI	Virkesförråd m³sk ha	Virkesförråd m³sk avd	Mål klass	Träd-slag TGLBÄ	Med diam cm	Terräng GYL	Terräng Trp	Beskrivning	Åtgärd Alternativ	N ä r	Uttag inkl tillväxt %	Uttag inkl tillväxt m³sk	Årlig tillväxt m³sk per ha	Not [1]
32	2,0	1	35	G1	G24	135	270	PG [2]	17200	12	322		Olikåldrigt Mark utan fältskikt (50) Frisk (2)	Underv röj f gallring Gallring (F)	1 2	1 30	3 103	6,9	
Drivning:	G: Medelgoda (3). Y: Jämn (2). L: Svag lutning (2).																		
33	0,3	1	125	S3	T14	90	27	NO,b	X0000	15	511		Torvmark Starr-Fräkentyp (35) Fuktig (3)	Ingen åtgärd				1,9	i[1]
Målklass:	NO - Naturvårdsmål, orört. Syftet är att bevara naturvärden.																		
Naturvård:	Beskrivning Senvuxen tall på torvmark med inslag av klen, senvuxen björk och gran. Olikåldrig och klen dimensionsutveckling. Fläckar med öppna myrimpediment ger en god solexponering och varmt klimat, blandat med mer beskuggade delar och fuktigare klimat. Enstaka riktigt gamla tallar med grovgreniga kronor och begynnande pansarbark, vittnar om en lång skoglig kontinuitet på platsen. Undervegetationen domineras av odon, tuvull, skvattram, tranbär och hjortron. Miljön utnyttjas av skogshönsen, främst tjädern som är starkt beroende av tuvull under spelperioden. Många insekter, inte minst fjärilar, trivs i denna typ av skog. Stabilt skogstillstånd. Mål Syftet är att bevara en stabil talldominerad miljö med lång trädkontinuitet för att på sikt skapa ökad andel gamla träd och ökande andel död ved. Åtgärd Ingen åtgärd i beståndet inklusive omgivande lagg. Undvika dikning i andra fuktiga marker ovanför beståndet.																		
Drivning:	G: Mycket dåliga (5). Y: Mycket jämn (1). L: Plan mark (1).																		
34	6,4	1	15	R2	T16	15	96	PG [2]	91000	3	222		Ojämnt Luckigt Kråkbär-Ljungtyp (20) Torr (1)	Röjning	1			2,7	
Drivning:	G: Goda (2). Y: Jämn (2). L: Svag lutning (2).																		
35	1,2	1	35	G1	T16	115	138	PG [2]	91000	11	222		Ojämnt Varier bonitet Kråkbär-Ljungtyp (20) Torr (1)	Underv röj f gallring Gallring	1 2	 25	 42	4,8	
Drivning:	G: Goda (2). Y: Jämn (2). L: Svag lutning (2).																		

Avdelningsbeskrivning

Skifte: 0

När: 1 = Snarast, 2 = Inom 2-5 år, 3 = Inom 5-10 år, 4 = Inom 10 - 20 år, FF = Förfallen

[2] PG - Produktionsmål med miljöhänsyn

[1] i = grön kommentar, ii = generell kommentar, iii = åtgärdskommentar, iv = speciella värden

Avd nr	Areal ha (-Avdrag) [Skikt]	Ägo	Ålder år	Hkl Skikt	SI	Virkesförråd m³sk ha	Virkesförråd m³sk avd	Mål klass	Träd-slag TGLBÄ	Med diam cm	Terräng GYL	Terräng Trp	Beskrivning	Åtgärd Alternativ	När	Uttag inkl tillväxt %	Uttag inkl tillväxt m³sk	Årlig tillväxt m³sk per ha	Not [1]
36	1,5	1	45	G1	T22	150	210	PG [2]	X0000	15	222		Gallrat	Gallring	1	25	52	5,2	
	(-0,1)	L											Blåbärstyp (30)						
													Frisk (2)						
Drivning:		G: Goda (2). Y: Jämn (2). L: Svag lutning (2).																	
37	0,9	1	70	S1	G24	160	128	PG [2]	09100	21	323		Olikåldrigt	Ingen åtgärd				5,2	
	(-0,1)	L											Mark utan fältskikt (50)						
													Frisk (2)						
Drivning:		G: Medelgoda (3). Y: Jämn (2). L: Måttlig lutning (3).																	
38	1,2	1	10	R2	T22	15	18	PG [2]	82000	1	222		Luckigt	Röjning	1			3,1	
													Smalbladig grästyp (40)						
													Frisk (2)						
Drivning:		G: Goda (2). Y: Jämn (2). L: Svag lutning (2).																	
39	0,3	1	65	G1	T22	175	53	PG [2]	64000	19	222		Blåbärstyp (30)	Underv röj f gallring	1			4,3	
													Frisk (2)	Gallring	1	25	13		
Drivning:		G: Goda (2). Y: Jämn (2). L: Svag lutning (2).																	
39:1	1,7	2											Myr						
40	1,1	1	65	G1	T22	220	242	PG [2]	55000	19	222		Gallrat	Ingen åtgärd				6,1	
													Blåbärstyp (30)						
													Frisk (2)						
Drivning:		G: Goda (2). Y: Jämn (2). L: Svag lutning (2).																	

Avdelningsbeskrivning

Skifte: 0

När: 1 = Snarast, 2 = Inom 2-5 år, 3 = Inom 5-10 år, 4 = Inom 10 - 20 år, FF = Förfallen

[2] PG - Produktionsmål med miljöhänsyn

[1] i = grön kommentar, ii = generell kommentar, iii = åtgärdskommentar, iv = speciella värden

Avd nr	Areal ha (-Avdrag) [Skikt]	Ä g o	Ålder år	Hkl Skikt	SI	Virkesförråd m³sk ha	Virkesförråd m³sk avd	Mål klass	Träd-slag TGLBÄ	Med diam cm	Terräng GYL	Terräng Trp	Beskrivning	Åtgärd Alternativ	N ä r	Uttag inkl tillväxt %	Uttag inkl tillväxt m³sk	Årlig tillväxt m³sk per ha	Not [1]
41	1,4	1	15	R2	T16	15	21	PG [2]	91000	1	222		Luckigt Kråkbär-Ljungtyp (20) Torr (1)	Röjning	1			2,7	
Drivning:		G: Goda (2). Y: Jämn (2). L: Svag lutning (2).																	
42	0,2	1	125	S3	T16	110	22	PG [2]	X0000	21	222		Kråkbär-Ljungtyp (20) Torr (1)	Ingen åtgärd				2,2	
Drivning:		G: Goda (2). Y: Jämn (2). L: Svag lutning (2).																	
43	5,1 (-0,1)	1 L	50	G1	G24	145	725	PG [2]	46000	15	223		Olikåldrigt Varier bonitet Blåbärstyp (30) Frisk (2)	Underv röj f gallring Gallring	1 2	 30	 265	5,7	
Drivning:		G: Goda (2). Y: Jämn (2). L: Måttlig lutning (3).																	
44	0,6	1	15	R2	G24	25	15	PG [2]	17200	5	320		Ojämnt Bredbladig grästyp (45) Frisk (2)	Röjning	1			4,7	
Drivning:		G: Medelgoda (3). Y: Jämn (2).																	
44	[0,6]	1	80	SKÄRM	T22	93	56	PG [2]	60400	21	321		Bredbladig grästyp (45) Frisk (2)	Avverkning ÖF	1	90	50	0,4	
Drivning:		G: Medelgoda (3). Y: Jämn (2). L: Plan mark (1).																	
45	0,8	1	45	G1	T20	185	148	PG [2]	91000	17	222		Ojämnt Kråkbär-Ljungtyp (20) Torr (1)	Ingen åtgärd				6,6	
Drivning:		G: Goda (2). Y: Jämn (2). L: Svag lutning (2).																	

Avdelningsbeskrivning

Skifte: 0

När: 1 = Snarast, 2 = Inom 2-5 år, 3 = Inom 5-10 år, 4 = Inom 10 - 20 år, FF = Förfallen

[2] PG - Produktionsmål med miljöhänsyn

[1] i = grön kommentar, ii = generell kommentar, iii = åtgärdskommentar, iv = speciella värden

Avd nr	Areal ha (-Avdrag) [Skikt]	Ägo	Ålder år	Hkl Skikt	SI	Virkesförråd m³sk ha	Virkesförråd m³sk avd	Mål klass	Träd-slag TGLBÄ	Med diam cm	Terräng GYL	Terräng Trp	Beskrivning	Åtgärd Alternativ	När	Uttag inkl tillväxt %	Uttag inkl tillväxt m³sk	Årlig tillväxt m³sk per ha	Not [1]
46	0,9	1	45	G1	G24	235	212	PG [2]	19000	15	222		Röjt Mark utan fältskikt (50) Frisk (2)	Gallring	1	30	63	7,7	
Drivning:		G: Goda (2). Y: Jämn (2). L: Svag lutning (2).																	
47	0,6	1	30	G1	G24	135	81	PG [2]	09100	13	322		Röjt Blåbärstyp (30) Frisk (2)	Gallring	1	30	24	7,2	
Drivning:		G: Medelgoda (3). Y: Jämn (2). L: Svag lutning (2).																	
48	1,2	1	60	G1	G26	270	324	PG [2]	27100	25	222		Gallrat Blåbärstyp (30) Frisk (2)	Gallring Ingen åtgärd (A)	1	25	81	7,2	
Drivning:		G: Goda (2). Y: Jämn (2). L: Svag lutning (2).																	
49	1,6	1	10	R2	G24	10	16	PG [2]	05500	2	222		Luckigt Bredbladig grästyp (45) Frisk (2)	Röjning	1			3,2	
Drivning:		G: Goda (2). Y: Jämn (2). L: Svag lutning (2).																	
50	0,3	1	50	G1	G24	220	66	PG [2]	19000	19	222		Blåbärstyp (30) Frisk (2)	Gallring	1	30	20	6,8	
Drivning:		G: Goda (2). Y: Jämn (2). L: Svag lutning (2).																	
51	3,7	1	0	K1	G24	0	0	PG [2]			222		Bredbladig grästyp (45) Frisk (2)	Återväxtkontroll	1				
Utf åtg:		2020 Sådd 3,7 ha																	
Drivning:		G: Goda (2). Y: Jämn (2). L: Svag lutning (2).																	

Avdelningsbeskrivning

Skifte: 0

När: 1 = Snarast, 2 = Inom 2-5 år, 3 = Inom 5-10 år, 4 = Inom 10 - 20 år, FF = Förfallen

² PG - Produktionsmål med miljöhänsyn

¹ i = grön kommentar, ii = generell kommentar, iii = åtgärdskommentar, iv = speciella värden

Avd nr	Areal ha (-Avdrag) [Skikt]	Ägo	Ålder år	Hkl Skikt	SI	Virkesförråd m³sk ha	Virkesförråd m³sk avd	Mål klass	Träd-slag TGLBÄ	Med diam cm	Terräng GYL	Terräng Trp	Beskrivning	Åtgärd Alternativ	När	Uttag inkl tillväxt %	Uttag inkl tillväxt m³sk	Årlig tillväxt m³sk per ha	Not ¹
52	1,2	1	45	G1	G26	180	216	PG ²	19000	17	223		Gallrat Blåbärstyp (30) Frisk (2)	Gallring	1	25	54	6,9	
Drivning:		G: Goda (2). Y: Jämn (2). L: Måttlig lutning (3).																	
53	1,6	1	50	G1	T20	180	288	PG ²	54100	17	222		Gallrat Blåbärstyp (30) Frisk (2)	Gallring	1	25	72	5,1	
Drivning:		G: Goda (2). Y: Jämn (2). L: Svag lutning (2).																	
54	0,3	1	45	S3	B16	125	38	NO,b	11800	13	411		Starr-Fräkentyp (35) Fuktig (3)	Ingen åtgärd				5,3	i¹
Målklass:		NO - Naturvårdsmål, orört. Syftet är att bevara naturvärden.																	
Naturvård:		Beskrivning Försumpad torvmark med klen lövsumpskog. Mestadels björk, men med inslag av al och en del klen tall och gran. Hög och jämn luftfuktighet och låglänt miljö ger goda förutsättningar för hotade arter knutna till klen lövsumpskog. Avdelningen fungerar som näringsfälla och förhindrar bland annat kväve, fosfor och kalium att nå större vattendrag och sjöar. Mål Syftet är att bevara sumpskogskaraktären och förhindra markskador av tunga maskiner. Åtgärd Ingen åtgärd.																	
Drivning:		G: Dåliga (4). Y: Mycket jämn (1). L: Plan mark (1).																	
55	0,9	1	10	R1	T20	11	10	PG ²	81100	2	222		Kråkbär-Ljungtyp (20) Torr (1)	Röjning	1			2,7	
Drivning:		G: Goda (2). Y: Jämn (2). L: Svag lutning (2).																	
56	0,4	1	65	G1	T22	180	72	PG ²	X0000	23	222		Gallrat Blåbärstyp (30) Frisk (2)	Ingen åtgärd				5,3	
Drivning:		G: Goda (2). Y: Jämn (2). L: Svag lutning (2).																	

Avdelningsbeskrivning

Skifte: 0

När: 1 = Snarast, 2 = Inom 2-5 år, 3 = Inom 5-10 år, 4 = Inom 10 - 20 år, FF = Förfallen

[2] PG - Produktionsmål med miljöhänsyn

[1] i = grön kommentar, ii = generell kommentar, iii = åtgärdskommentar, iv = speciella värden

Avd nr	Areal ha (-Avdrag) [Skikt]	Ä g o	Ålder år	Hkl Skikt	SI	Virkesförråd m³sk ha	Virkesförråd m³sk avd	Mål klass	Träd-slag TGLBÄ	Med diam cm	Terräng GYL	Terräng Trp	Beskrivning	Åtgärd Alternativ	N ä r	Uttag inkl tillväxt %	Uttag inkl tillväxt m³sk	Årlig tillväxt m³sk per ha	Not [1]
57	1,0	1	125	S3	T16	130	130	NO,b	90100	15	411		Starr-Fräkentyp (35) Fuktig (3)	Ingen åtgärd				2,5	i[1]
Målklass:	NO - Naturvårdsmål, orört. Syftet är att bevara naturvärden.																		
Naturvård:	Beskrivning Senvuxen tall på torvmark med inslag av klen, senvuxen björk och gran. Olikåldrig och klen dimensionsutveckling. Fläckar med öppna myrimpediment ger en god solexponering och varmt klimat, blandat med mer beskuggade delar och fuktigare klimat. Enstaka riktigt gamla tallar med grovgreniga kronor och begynnande pansarbark, vittnar om en lång skoglig kontinuitet på platsen. Undervegetationen domineras av odon, tuvull, skvattram, tranbär och hjortron. Miljön utnyttjas av skogshönsen, främst tjädern som är starkt beroende av tuvull under spelperioden. Många insekter, inte minst fjärilar, trivs i denna typ av skog. Stabilt skogstillstånd. Mål Syftet är att bevara en stabil talldominerad miljö med lång trädkontinuitet för att på sikt skapa ökad andel gamla träd och ökande andel död ved. Åtgärd Ingen åtgärd i beståndet inklusive omgivande lagg. Undvika dikning i andra fuktiga marker ovanför beståndet.																		
Drivning:	G: Dåliga (4). Y: Mycket jämn (1). L: Plan mark (1).																		
58	0,5	1	125	S3	T16	150	75	NO,b	X0000	23	122		Bergbundet Fattigristyp (15) Torr (1)	Ingen åtgärd				2,8	i[1]
Målklass:	NO - Naturvårdsmål, orört. Syftet är att bevara naturvärden.																		
Naturvård:	Beskrivning Gles och klen tall på hällmark. En hel del senuxna träd. Klen dimensionsutveckling blandat med en hel del grövre träd. Olikåldrigt och varierat med öppna solgläntor och mer beskuggade delar. Mål Syftet är att bevara den skogsbeklädda hällmarken. Åtgärd Ingen åtgärd.																		
Drivning:	G: Mycket goda (1). Y: Jämn (2). L: Svag lutning (2).																		
59	3,3	1	60	G1	T24	220	726	PG [2]	91000	19	222		Gallrat Blåbärstyp (30) Frisk (2)	Gallring	1	20	145	5,8	
Drivning:	G: Goda (2). Y: Jämn (2). L: Svag lutning (2).																		
60	1,2	1	55	G1	G24	295	354	PG [2]	28000	17	222		Smalbladig grästyp (40) Frisk (2)	Gallring Ingen åtgärd (A)	1	30	106	7,7	
Drivning:	G: Goda (2). Y: Jämn (2). L: Svag lutning (2).																		

Avdelningsbeskrivning

Skifte: 0

När: 1 = Snarast, 2 = Inom 2-5 år, 3 = Inom 5-10 år, 4 = Inom 10 - 20 år, FF = Förfallen

[2] PG - Produktionsmål med miljöhänsyn

[1] i = grön kommentar, ii = generell kommentar, iii = åtgärdskommentar, iv = speciella värden

Avd nr	Areal ha (-Avdrag) [Skikt]	Ägo	Ålder år	Hkl Skikt	SI	Virkesförråd m³sk ha	Virkesförråd m³sk avd	Mål klass	Träd-slag TGLBÄ	Med diam cm	Terräng GYL	Terräng Trp	Beskrivning	Åtgärd Alternativ	När	Uttag inkl tillväxt %	Uttag inkl tillväxt m³sk	Årlig tillväxt m³sk per ha	Not [1]
61	1,6	1	20	R2	G26	45	72	PG [2]	15400	5	222		Bredbladig grästyp (45) Frisk (2)	Röjning	1			5,9	
Drivning:		G: Goda (2). Y: Jämn (2). L: Svag lutning (2).																	
62	0,2	1	50	G1	G28	290	58	PG [2]	0X000	21	222		Gallrat Lågörttyp (80) Frisk (2)	Gallring	1	25	14	9,1	
Drivning:		G: Goda (2). Y: Jämn (2). L: Svag lutning (2).																	

Avdelningsbeskrivning

Skifte: 0

När: 1 = Snarast, 2 = Inom 2-5 år, 3 = Inom 5-10 år, 4 = Inom 10 - 20 år, FF = Förfallen

[2] PG - Produktionsmål med miljöhänsyn

[1] i = grön kommentar, ii = generell kommentar, iii = åtgärdskommentar, iv = speciella värden

Avd nr	Areal ha (-Avdrag) [Skikt]	Ä g o	Ålder år	Hkl Skikt	SI	Virkesförråd m³sk ha	Virkesförråd m³sk avd	Mål klass	Träd-slag TGLBÄ	Med diam cm	Terräng GYL	Terräng Trp	Beskrivning	Åtgärd Alternativ	N ä r	Uttag inkl tillväxt %	Uttag inkl tillväxt m³sk	Årlig tillväxt m³sk per ha	Not [1]
63	0,7	1	125	S3	T16	155	109	NO,b	X0000	19	222		Kråkbär-Ljungtyp (20) Torr (1)	Ingen åtgärd				2,8	i[1]
Målklass:	NO - Naturvårdsmål, orört. Syftet är att bevara naturvärden.																		
Naturvård:	Beskrivning Gammeltallskog mellan vägen och strandkanten, samt en mindre ö. Grova tallar med pansarbark och grovgrening krona i delvis solexponerade lägen. En del tallar är betydligt äldre än övriga beståndet, vilket vittnar om en lång skoglig kontinuitet på platsen. Mål Syftet är att bevara de gamla tallarna och kantzonen mot stranden. Åtgärd Ingen åtgärd. Eventuellt kan inväxande gran behöva röjas bort i framtiden.																		
Drivning:	G: Goda (2). Y: Jämn (2). L: Svag lutning (2).																		
64	2,3 (-0,1)	1 L	10	R2	T20	20	44	PG [2]	42400	2	222		Bredbladig grästyp (45) Frisk (2)	Röjning	1			2,8	
Drivning:	G: Goda (2). Y: Jämn (2). L: Svag lutning (2).																		
64	[2,3] (-0,1)	1 L	115	ÖF	T20	80	176	PG [2]	X0000	27	222		Smalbladig grästyp (40) Frisk (2)	Avverkning ÖF	1	80	141	0,7	
Drivning:	G: Goda (2). Y: Jämn (2). L: Svag lutning (2).																		

Avdelningsbeskrivning

Skifte: 0

När: 1 = Snarast, 2 = Inom 2-5 år, 3 = Inom 5-10 år, 4 = Inom 10 - 20 år, FF = Förfallen

² PG - Produktionsmål med miljöhänsyn

¹ i = grön kommentar, ii = generell kommentar, iii = åtgärdskommentar, iv = speciella värden

Avd nr	Areal ha (-Avdrag) [Skikt]	Ägo	Ålder år	Hkl Skikt	SI	Virkesförråd m³sk ha	Virkesförråd m³sk avd	Mål klass	Träd-slag TGLBÄ	Med diam cm	Terräng GYL	Terräng Trp	Beskrivning	Åtgärd Alternativ	När	Uttag inkl tillväxt %	Uttag inkl tillväxt m³sk	Årlig tillväxt m³sk per ha	Not ¹
65	0,9	1	10	R2	T20	15	14	PG ²	44200	3	222		Blåbärstyp (30) Frisk (2)	Röjning	1			2,8	
Drivning:		G: Goda (2). Y: Jämn (2). L: Svag lutning (2).																	
66	1,6	1	20	R2	G26	63	101	PG ²	24400	7	222		Enstaka öf Bredbladig grästyp (45) Frisk (2)	Röjning	1			6,9	
Drivning:		G: Goda (2). Y: Jämn (2). L: Svag lutning (2).																	
67	1,9 (-0,1)	1 L	25	R2	B22	90	162	PG ²	00X00	7	322		Olikåldrigt Fd inäga Bredbladig grästyp (45) Frisk (2)	Underv röj f gallring Gallring (F)	1 1	1 30	2 48	5,9	
Drivning:		G: Medelgoda (3). Y: Jämn (2). L: Svag lutning (2).																	
68	2,9 (-0,1)	1 L	25	R2	B22	60	168	NS,b	00X00	9	322		Olikåldrigt Bredbladig grästyp (45) Frisk (2)	Naturvårdshuggning	2	30	73	4,8	i¹
Målklass:		NS - Naturvårdsmål med skötsel. Syftet är att bevara naturvärden.																	
Naturvård:		Beskrivning Igenväxande, lövdominerad före detta betesmark. I huvudsak björk med mindre inslag av gran. Området ligger bebyggelsenära och har troligen nyttjats som betesmark under tidigare generationers marknyttjande. Hagmarkskaraktären ger ett ljust och öppt klimat vilket gynnar en rik örtflora och därmed hotade arter knutna till miljön. Mål Syftet är att bevara hagmarkskaraktären och gynna utvecklingen av grova lövträd. Åtgärd Återkommande naturvårdshuggning i syfte att gynna utveckling av grova lövträd och förhindra igenväxning. Gynna de mer udda lövträdsarterna före björk och asp. Håll efter inväxande gran, men lämna gärna täta grandungar med lågt sittande krona som skydd för småfågellivet.																	
Drivning:		G: Medelgoda (3). Y: Jämn (2). L: Svag lutning (2).																	

Avdelningsbeskrivning

Skifte: 0

När: 1 = Snarast, 2 = Inom 2-5 år, 3 = Inom 5-10 år, 4 = Inom 10 - 20 år, FF = Förfallen

² PG - Produktionsmål med miljöhänsyn

¹ i = grön kommentar, ii = generell kommentar, iii = åtgärdskommentar, iv = speciella värden

Avd nr	Areal ha (-Avdrag) [Skikt]	Ägo	Ålder år	Hkl Skikt	SI	Virkesförråd m³sk ha	Virkesförråd m³sk avd	Mål klass	Träd-slag TGLBÄ	Med diam cm	Terräng GYL	Terräng Trp	Beskrivning	Åtgärd Alternativ	När	Uttag inkl tillväxt %	Uttag inkl tillväxt m³sk	Årlig tillväxt m³sk per ha	Not ¹
69	2,3	1	20	R2	G26	50	115	PG ²	17200	7	222		Bredbladig grästyp (45)	Röjning	1			6,4	
													Frisk (2)						
Drivning:		G: Goda (2). Y: Jämn (2). L: Svag lutning (2).																	
70	1,0	1	40	G1	G28	190	190	PG ²	0X000	13	222		Olikåldrigt	Underv röj f gallring	1	1	2	7,7	
													Mark utan fältskikt (50)	Gallring	1	30	56		
													Frisk (2)						
Drivning:		G: Goda (2). Y: Jämn (2). L: Svag lutning (2).																	

Kommentarer till Hångstad 1:83

Skogstillstånd
Den produktiva arealen uppgår till 103,8 ha. Virkesförrådet är uppskattat till ca 10300 m3sk, (99 m3sk/ha).
Tallskogen dominerar med ca 5100 m3sk vilket motsvarar 49 % av virkesförrådet.
Granen utgör 45 %, resterande 6 % utgörs av lövskog.
Medelboniteten är uppskattad till 5,4 m3sk/ha och år. Åldersfördelningen är relativt jämn med skog i alla åldersklasser, dock saknas i princip äldre skog, 100+ år.
Se vidare i sammanställningen och åldersfördelning.

Skogsvård
Huggesrensning och hjälpplantering bör utföras snarast på 1,6 ha,Markberedning bör utföras snarast på 13 ha, och på 1,3 ha som följdåtgärder efter framtida avverkningar.
Plantering bör utföras snarast på 13 ha, och på 0,2 ha som följdåtgärder efter framtida avverkningar.
Återväxtkontroll bör utföras på 14,3 ha som följdåtgärder efter tidigare och framtida avverkningar.
Röjning är angeläget på ca 31,1 ha, samt underväxtröjning inför gallring på ca 13,9 ha.

Avverkning och tillväxt
Tillväxten för fastigheten är på ca 4100 m3sk för 10-årsperioden. Avverkningsförslaget ligger på ca 2700 m3sk för 10-årsperioden, vilket är lägre än tillväxten. Följer man avverkningsförslaget kommer virkesförrådet att öka från dagens 99 till 118 m3sk/ha. Detta beror på åldersfördelningen med en stor andel medelålders skog med hög tillväxt. Se vidare under avverkning och tillväxt.

Skogsproduktionsmål
Målet bör vara, att ta tillvara på de möjligheter som finns till produktion av timmer av god kvalité. Det är viktigt att föreslagna gallringar och röjningar blir utförda, detta för att få en hög värdetillväxt och en bra kvalitetsutveckling.
Att undvika körskador är viktigt, bl.a. för att undvika röta i bestånden, men också för att förhindra urlakning av marken, och även ur vattenvårdande aspekt.

Kulturvärden
Flera kulturlämningar finns registrerade, men det kan finnas andra skogliga kulturminnen, såsom kolbottnar och kolarkojor, som inte finns med i några inventeringar.
För att bevara kulturlämningar i skogen, är det viktigt att de markeras.

Naturvärde- Naturvårdsmål
7,7 % av arealen har fått målsättingen naturvård, fördelat på 2,8 ha NS och 5,2 ha NO.
Inga områden har klassats som nyckelbiotoper i Skogsstyrelsens inventeringar.

I dagsläget är 7,1 % av den produktiva arealen på frisk och fuktig mark lövdominerad. För att klara certifieringens krav, krävs minst 5%, varför ett antal avdelningar har föreslagits skötas mot framtida lövdominans. Följer man detta förslag kommer 7,1 % vara lövdominerat i slutet av planperioden, vilket uppfyller kraven för en certifierad plan.

Åmotfors den 19 juli 2017

Mattias Widstrand
Köla Skogsservice

SKOGSKARTA

Plan	Hångstad 1:83
Församling	Järnskog-Skillingmark
Kommun	Eda
Län	Värmlands län
Planen avser	2022 - 2031
Planen reviderad av	Torgny Nygren
Utskriftsdatum	2023-04-25

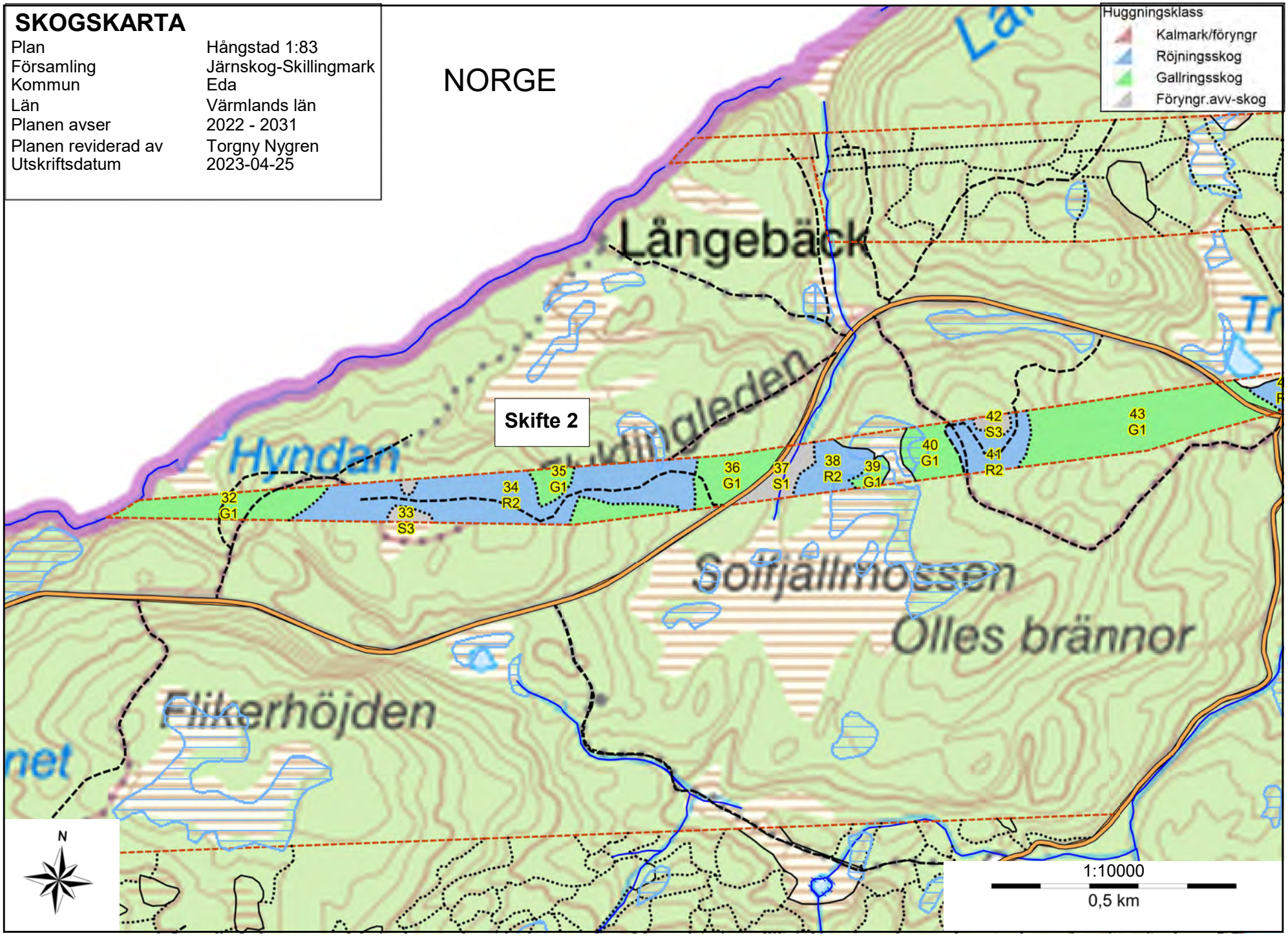

SKOGSKARTA

Plan	Hångstad 1:83
Församling	Järnskog-Skillingmark
Kommun	Eda
Län	Värmlands län
Planen avser	2022 - 2031
Planen reviderad av	Torgny Nygren
Utskriftsdatum	2023-04-25

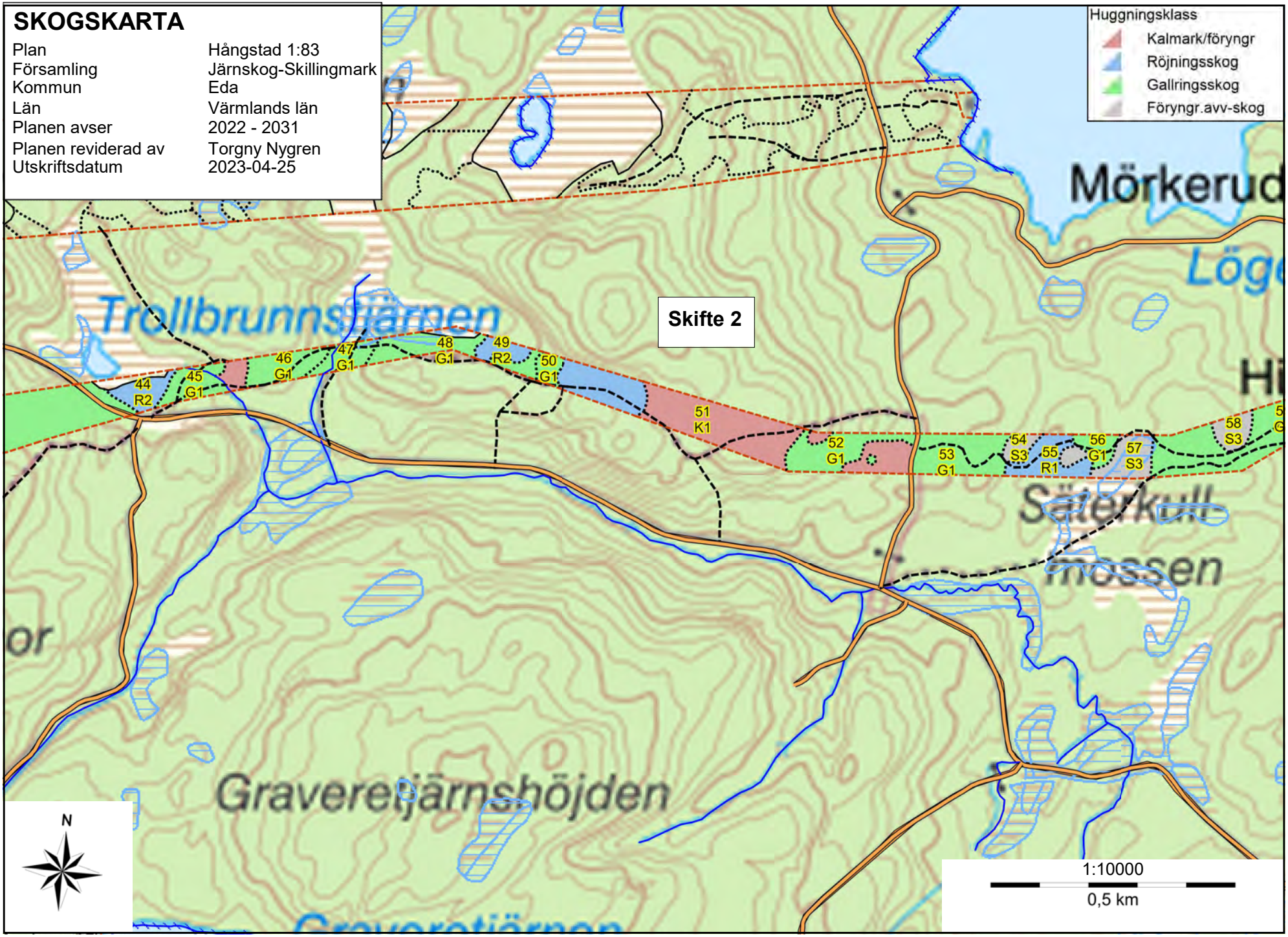

SKOGSKARTA

Plan	Hångstad 1:83
Församling	Järnskog-Skillingmark
Kommun	Eda
Län	Värmlands län
Planen avser	2022 - 2031
Planen reviderad av	Torgny Nygren
Utskriftsdatum	2023-04-25

SKOGSKARTA

Plan	Hångstad 1:83
Församling	Järnskog-Skillingmark
Kommun	Eda
Län	Värmlands län
Planen avser	2022 - 2031
Planen reviderad av	Torgny Nygren
Utskriftsdatum	2023-04-25

SKOGSKARTA
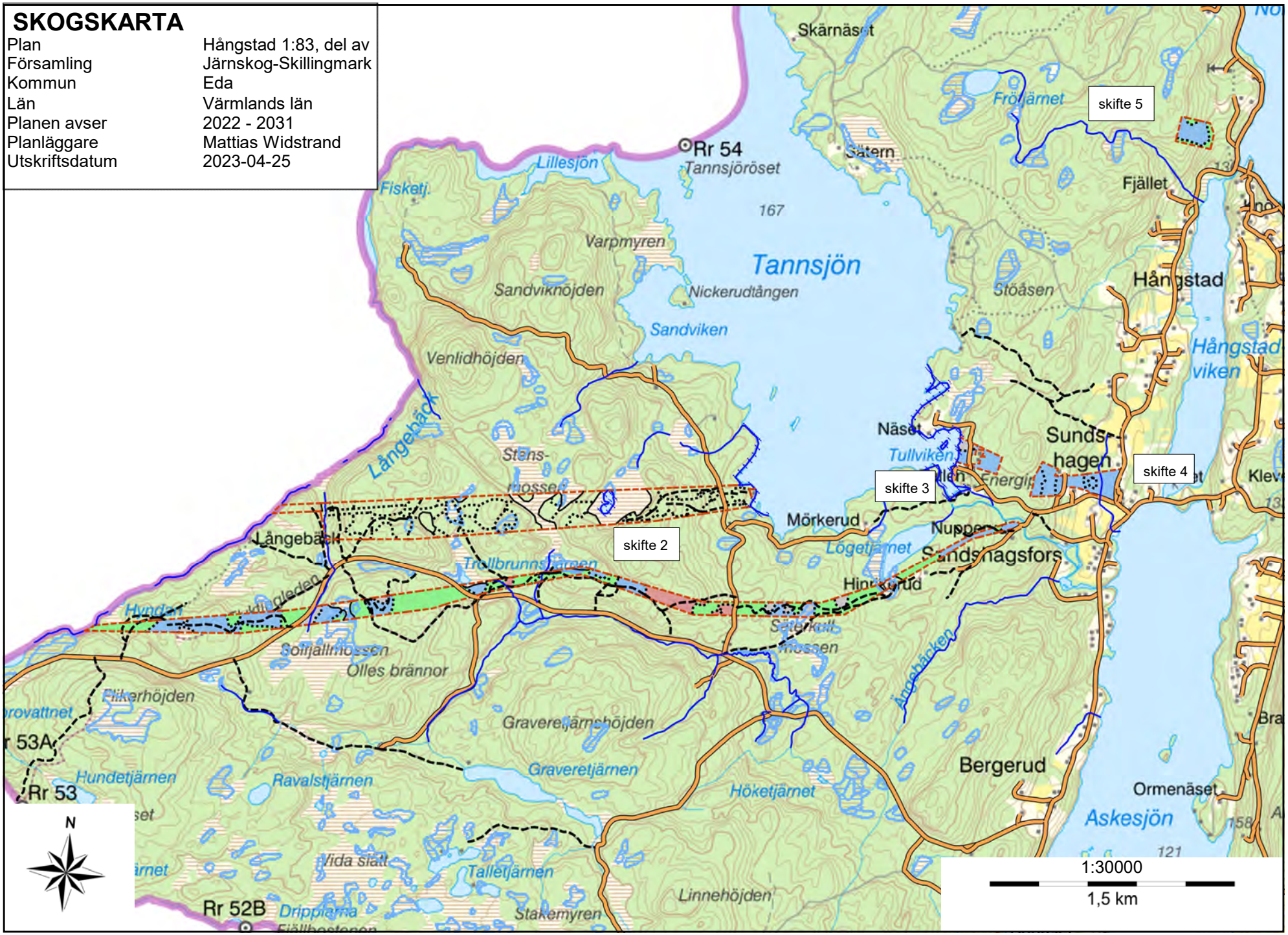
Plan	Hångstad 1:83, del av
Församling	Järnskog-Skillingmark
Kommun	Eda
Län	Värmlands län
Planen avser	2022 - 2031
Planläggare	Mattias Widstrand
Utskriftsdatum	2023-04-25